




















FORÊT DOMANIALE DE SÉNART

3227,52 hectares

-  Route et allée empierrée ou revêtue
-  Chemin forestier sur terrain naturel
-  Sentier difficilement praticable
-  Itinéraire cavalier
-  GR GRP PR Sentiers de randonnées balisés
-  Piste cyclable
-  117 Limite de parcelle - Numéro de parcelle (les numéros se retrouvent sur les arbres à chaque angle de parcelle)
-  Collecteur - Fossé
-  Limite de commune
-  Limite de forêt domaniale
-  Forêt domaniale - Forêt communale ou régionale
-  Autre espace boisé - Zone à fort enjeu écologique
-  Zone non bâtie - Zone urbanisée
-  Mare ordinaire - Mare singulière (voir au verso) (M. pour mare T. pour tourbière)
-  Parc de stationnement - Place handicapé - Point d'eau - Arbre remarquable
-  Aire de pique-nique - Centre équestre - Tryptique d'information - Itinéraire St-Jacques de Compostelle
-  Barrière forestière (voie interdite aux véhicules à moteur sauf service)
-  Blocs rocheux (accès condamné)
-  Borne escamotable automatique

(accès des véhicules à moteur interdit de :
- 22h à 6h du 21 avril au 21 septembre
- 18h à 7h du 22 septembre au 20 avril)

