



FORÊTS DOMANIALES DE LA MONTAGNE DE REIMS

ENSEMBLE, PARTAGEONS ET VALORISONS MIEUX NOS FORETS

FORÊT D'EXCEPTION® en Montagne de Reims Bilan de l'année 2016

Ce document établit une vue d'ensemble des actions qui ont été menées cette année dans le cadre du projet Forêt d'Exception® en forêts de Verzy, Hautvillers et Chêne à la Vierge, et de manière transversale sur le territoire de la Montagne de Reims. Il se décline selon les 3 fonctions assignées au domaine forestier et offre quelques perspectives sur les actions de 2017.

Un récapitulatif est disponible en fin de document.

Pour tout complément d'information ou afin d'obtenir un document cité dans ce rapport, vous pouvez contacter Célia Gobeaut, chef de projet Forêt d'Exception®, celia.gobeaut@onf.fr

Avancement des démarches de labellisation

La rédaction du **dossier de candidature au label Forêt d'Exception®** a mobilisé l'attention de l'équipe animatrice tout au long de l'année. Validé en Comité de pilotage au niveau local le 20 mai 2016, ce document a été présenté au Comité national d'orientation le 13 septembre à Rouen. La délégation était composée de notre présidente, Mme Corinne Démotier, accompagnée des représentants de l'ONF, du Parc naturel régional de la Montagne de Reims et de Moët-Hennessy Champagne Services. **Le jury a été unanime sur la qualité du dossier qui fait valoir les valeurs patrimoniales exceptionnelles de notre territoire ainsi que la collaboration des acteurs du territoire pour la réalisation du projet.**



Les représentants du COPIL Forêt d'Exception® en Montagne de Reims et les membres du Comité national d'Orientation, réunis suite à la validation du dossier de candidature (©Pnr de la Montagne de Reims)

Avec **l'obtention de cet avis favorable pour le label**, l'année 2016 marque une grande étape dans l'avancée des démarches de labellisation Forêt d'Exception® en Montagne de Reims.

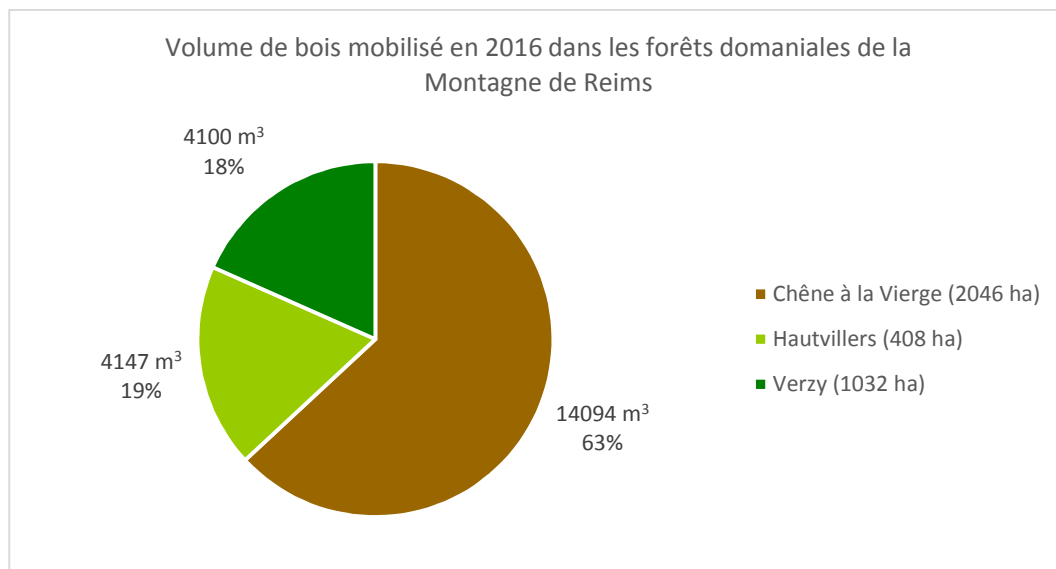
Ce sont cinq années d'efforts qui sont récompensées. L'ONF et le Parc naturel régional de la Montagne de Reims remercient les nombreux partenaires qui se sont impliqués à leurs côtés depuis 2011 dans cette démarche exemplaire et innovante.

La cérémonie officielle de remise du label aura lieu le 28 juin 2017 à l'abbaye de Hautvillers : réservez d'ores et déjà cette date sur vos agendas. L'attribution du label mène à une phase plus opérationnelle du projet : à nous de poursuivre la mise en valeur de notre territoire et de communiquer sur nos actions.

1. Fonction économique

1.1. Production sylvicole

En 2016, 22 341 m³ de bois ont été mobilisés sur les trois forêts domaniales (sur une surface d'environ 3500 ha). Les volumes se répartissent :



1.2. Amélioration de l'équilibre sylvo-cynégétique et des pratiques de chasse

- ACTION 18 : Améliorer la préparation, le suivi et la réalisation des plans de chasse à partir d'une meilleure connaissance de l'impact du gibier sur les milieux forestiers

L'OCESC (**Observatoire champardennais de l'équilibre sylvo-cynégétique**), mis en place en 2014, anime et coordonne les actions de **suivi des populations de cervidés** actuellement réalisées en Montagne de Reims par la FDC51, le CNPF et l'ONF. Une **plaquette d'information sur les Indicateurs de Changement Ecologique (ICE)** a ainsi été diffusée en 2016 aux chasseurs, aux propriétaires forestiers et aux partenaires du projet au niveau régional (PEFC, FRC, CRPF, ONF, DDT, etc.).

En parallèle, **une lettre d'intention a été signée entre l'UFPCA (qui porte l'OCESC) et la FRC pour initier un travail commun sur le sujet**. Une convention de partenariat est en grande partie rédigée mais doit être revue aux dimensions de la nouvelle région du Grand Est avant d'être officialisée entre les structures partenaires.

Dans le cadre des relocations, de **nouvelles recommandations de gestion cynégétique ont été annexés aux baux de chasse en forêt de Verzy et au Chêne à la Vierge** afin de permettre une régénération satisfaisante des peuplements forestiers. Ces **contrats sylvo-cynégétiques (CSC)** précisent, entre autre, les objectifs de gestion cynégétique et sylvicole pour chaque lot en fonction de leur spécificité et les moyens à mettre en œuvre pour les atteindre. Ces **objectifs seront révisés en concertation avec le locataire** sur un rythme triennal selon l'évolution de l'équilibre sylvo-cynégétique constaté sur le terrain.

- ACTION 19 : Agir sur la capacité d'accueil du milieu pour les espèces gibier

Encadré par les structures CNPF-FDC51-Parc un stage a été réalisé en 2015 pour étudier les possibilités d'**amélioration de la capacité d'accueil d'une propriété forestière** de la Montagne de Reims. Il a été complété en 2016 par le **projet tutoré** de deux étudiants **encadrés par le CNPF**. Leur rapport de stage **propose différents aménagements** qui serviront de base de réflexion pour une future mise en œuvre.

Par ailleurs, si aucune formation spécifique n'a été organisée en 2016, **les personnels techniques du CNPF abordent** fréquemment le sujet de l'amélioration de la capacité d'accueil de leur forêt **avec les propriétaires forestiers et les sensibilisent** en ce sens.

1.3. Valorisation des produits bois et amélioration des conditions de travail

➤ ACTION 21 : Développer l'usage local du bois énergie produit en Montagne de Reims

Le 31 mars 2016, les conclusions de l'étude du **Plan d'Approvisionnement Territorial (PAT)** ont été présentées à l'ensemble des élus du Triangle Marnais. Cet outil d'aide à la décision a permis d'identifier deux axes de travail à mener avec l'ensemble des acteurs de la filière :

- **Renforcer la mobilisation du bois d'œuvre notamment dans une vision de construction en bois local ;**
- **Consolider la sensibilisation et les investissements liés à la biomasse pour les communes rurales.**

Ce projet de programme d'actions, ciblant la construction et l'énergie, doit amener le territoire Forêt d'Exception® dans une démarche d'exemplarité et ainsi répondre aux attentes nationales de croissance verte.

➤ ACTION 24 : Améliorer la valorisation locale du bois, notamment en développant des contrats d'approvisionnement avec les entreprises locales

Valeur Bois poursuit le travail mené avec l'ONF et le CRPF sur **la valorisation du peuplier dans la construction bois au niveau local**. Un **projet de partenariat** est notamment en cours de discussion avec **Habitbois**, l'entreprise ayant déjà réalisée une maison à ossature bois pour l'ONF, afin de proposer sur le marché des **maisons et/ou des charpentes industrielles en peuplier**. Habitbois est également la **première entreprise de construction bois en Champagne-Ardenne à entreprendre les démarches pour être certifiée PEFC**.

Sur un autre registre, la **Tonnellerie de Champagne** s'est rapprochée de l'ONF pour s'associer autour de la promotion de la démarche Forêt d'Exception® en Montagne de Reims. L'approvisionnement en bois de l'entreprise artisanale provient en effet de 15 à 20% des forêts domaniales de la Montagne de Reims. Cette association entre les deux structures est un exemple de **valorisation locale du bois issu de notre territoire, ce que le projet Forêt d'Exception® tend à favoriser**.

2. Fonction environnementale

2.1. Amélioration des pratiques

➤ ACTION 8 : Former et sensibiliser les professionnels de la forêt

Le 6 juin et le 26 septembre 2016, la forêt de Verzy accueillait **deux délégations du Ministère des Forêts d'Assam, un état du Nord-Est de l'Inde, en partenariat avec l'ONF International**. Lors de ces sorties axées sur la gestion multifonctionnelle des forêts publiques françaises, les directeurs des services centraux et provinciaux de l'*Assam Forestry Department* ont montré un vif intérêt concernant les enjeux des forêts françaises et les modes de gestion employés. Les échanges avec les gestionnaires forestiers indiens ont été très enrichissants.



Des gestionnaires forestiers d'Assam en visite à Verzy (©ONF)

➤ ACTION 14 : Lutter contre les espèces invasives

Une partie de l'année 2016 a été consacrée à la recherche de financement pour la **mise en œuvre du programme d'actions Trame Verte et Bleue du Parc**. Les **Espèces exotiques envahissantes (EEE)** deviennent de plus en plus problématiques, c'est pourquoi la loi Biodiversité française met l'accent sur leur éradication, ou plus particulièrement sur leur cantonnement. Ainsi, les services techniques du Parc ont pu assister à **des journées d'échanges nationales** pour avancer à ce sujet. De même, **l'équipe du Parc accompagne des communes du territoire pour la prise en compte et la gestion de ces espèces. Un travail important est en cours dans le but d'organiser un séminaire EEE en avril 2017**. Pour concourir à ce travail, l'ONF transmettra l'ensemble des données d'intérêt répertoriées dans sa **Base de Données Naturalistes** au Parc. De plus, une **recherche de ces EEE** pourra être effectuée par les agents de l'ONF dans le cadre de leurs missions courantes de gestion forestière.

➤ ACTION 15 : Préserver la biodiversité des forêts domaniales

La rédaction des **plans de gestion des deux Réserves Biologiques Dirigées de la forêt de Verzy** (Faux de Verzy et mares de Verzy) a été finalisée cette année. L'année 2017 sera l'occasion pour le rapporteur du Conseil National de la Protection de la Nature (CNP) de venir sur le terrain et d'apporter son expertise avant le **passage définitif des dossiers** devant cette instance examinatrice.

Un nouveau **comptage des Faux de Verzy** a débuté cette année au sein de la Réserve biologique afin d'actualiser le dernier inventaire de 2007. La nouveauté du protocole employé réside dans **l'identification des hêtres tortillards par la pose d'une étiquette en aluminium chiffrée** sur une de leurs branches. Ce système permettra d'améliorer le suivi et d'individualiser de manière optimale les mesures conservatoires mises en œuvre par l'ONF en fonction des spécificités de chacun.



Étiquette de recensement des Faux de Verzy, outil précieux pour les gestionnaires (©ONF)



Dosage des ETM grâce à un spectrophotomètre (©ONF)

L'unité de recherche GEGENAA¹ de l'Université de Reims Champagne-Ardenne (URCA) a sollicité l'ONF dans le cadre du projet « **Impacts environnementaux de la Grande Guerre en Champagne-Ardenne** » afin de réaliser des prélèvements en forêt de Verzy. En effet, certaines mares comprises dans la Réserve biologique résultent de l'explosion en 1927 d'un dépôt de munitions datant de la Première Guerre Mondiale. **Les scientifiques ont donc procédé à des analyses sur le terrain pour révéler l'éventuelle présence d'éléments traces métalliques (ETM) dans le sol et les sédiments du chapelet de mares.**

¹ Groupe d'Etude sur les Géomatériaux et Environnements Naturels, Anthropiques et Archéologiques.

- ACTION 20 : Améliorer la sécurité sanitaire dans les pratiques de chasse

Cela fait maintenant deux ans que la FDC51 et le Parc mènent une expérimentation pour la collecte des déchets de venaison par équarrissage (2014-2016). Le bilan actuel de cette action est plus que positif : la quantité de déchet récoltée est d'environ 11 tonnes par saison de chasse, avec 14 chasses volontaires et environ 30 passages des équarrisateurs sur les 4 points de collecte existants.

Le projet se poursuit pour la 3^e année consécutive sur la saison 2016-2017 avec **l'ajout de la chasse ONF sur une partie de la forêt domaniale du Chêne à la vierge**, l'équarrissage étant inscrit dans le nouveau bail de chasse.

2.2. Amélioration des connaissances

- ACTION 13 : Améliorer nos connaissances sur la biodiversité présente en Montagne de Reims

Pour la seconde année, le **réseau avifaune de l'ONF** était présent en avril-mai dans les trois forêts domaniales de la Montagne de Reims afin de terminer l'inventaire commencé en 2015. Les experts naturalistes ayant arpenté les 3.500 ha du massif ont dressé une **liste de 80 espèces d'oiseaux qui le fréquentent grâce à 100 points d'écoute et des observations visuelles**. Certaines d'entre elles sont sur la liste rouge des oiseaux nicheurs de Champagne-Ardenne et l'annexe 1 de la directive Oiseaux de l'Union européenne, indicateurs de milieux forestiers riches et bien portants.

Cette richesse démontre une bonne diversité et une bonne qualité du milieu forestier, aussi bien en termes d'essences que des stades des peuplements.



Un naturaliste du réseau avifaune de l'ONF en écoute (©ONF)

Le **réseau habitats-flore de l'ONF** interviendra également en forêt domaniale du Chêne à la Vierge en 2017 pour actualiser l'inventaire de la **flore patrimoniale** présente dans les zones humides de l'Ardre, dans le périmètre des ZNIEFF 1 et 2 correspondantes.



2016 a été l'occasion d'observer une belle **fainée des Faux de Verzy**. Comme convenu dans le plan de gestion de la Réserve, l'ONF a donc profité de ce phénomène rare pour collecter les fameuses faînes. Un peu plus de **16 000 cupules ont été récoltées sur une vingtaine d'individus**. Les graines seront semées dans une pépinière de l'ONF et leur développement suivi sur plusieurs années afin d'étudier et de mieux connaître la reproduction sexuée des hêtres tortillards.

Une faîné de Fau (©ONF)

Des échanges ont débuté avec des experts de la génomique des arbres et de la génétique des populations du **CNRS** et de l'**INRA** afin d'établir un projet de **thèse sur la génétique des Faux**. Le dossier, en cours de finalisation, sera soumis à plusieurs financeurs pour faire que celui-ci se concrétise.

L'inventaire des zones humides sur le territoire du Parc de la Montagne de Reims, débuté en 2014, se poursuit et se précise. 2016 fut une année importante dans l'accompagnement des communes pour l'intégration des zones humides dans leur document d'urbanisme. De plus, des forêts communales ont pu être parcourues afin de préciser la cartographie des zones humides déjà existante.

De même, les actions programmées dans le cadre de la Trame Verte et Bleue sont en cours de réalisation : étude sur les seuils, accompagnement des communes à l'intégration de la TVB dans leur document d'urbanisme, création d'un jeu pédagogique TVB, etc. sont quelques exemples de concrétisations pour l'année 2016. Ce programme sera mis en œuvre sur les 3 prochaines années.

3. Fonction sociale

3.1. Accès à la Montagne de Reims

➤ ACTION 1 : Améliorer la mobilité et les accès du public aux forêts domaniales

Par la caractéristique rurale du territoire, la desserte en transports en commun est insuffisante. La proximité des bassins de Reims, Épernay et Châlons-en-Champagne et la présence d'axes routiers significatifs (autoroute, routes nationales et départementales) génèrent une forte circulation routière. Il existe donc d'**importants besoins de déplacements, notamment pour l'accès aux zones de loisirs.**

Dans le cadre du programme d'actions issu de l'étude de mobilité sur le triangle marnais, hormis la signalétique installée sur les communes d'Épernay et d'Aÿ-Champagne, **ce sont 40 aires de covoiturage qui seront installées sur le territoire du Parc naturel régional de la Montagne de Reims et du Pays d'Épernay Terres de Champagne, en lien avec les collectivités notamment le Conseil Départemental de la Marne et les services de l'État.** Ces aires seront installées à proximité d'un axe routier significatif (carrefours de routes nationales ou de routes départementales à fort trafic) ou sur des zones sécurisées et identifiées comme des parkings de salle des fêtes. Aussi, afin de limiter l'impact écologique des travaux et leurs coûts, la réutilisation des parkings ou structures de chaussées existantes sera privilégié. L'installation et la localisation des parkings de covoiturage se fera via la connaissance empirique du terrain mais également via la volonté des élus du territoire à développer ce mode de déplacement.

De plus, afin de faciliter l'accès du public aux loisirs et d'offrir une porte d'entrée en forêt de qualité pour les promeneurs (panneaux d'information, tables de pique-nique etc.), une fiche projet a été établie en 2015 pour la **requalification et la création d'aires de stationnement en forêts domaniales de Hautvillers et du Chêne à la Vierge.** Ce dossier a été déposé auprès d'éventuels financeurs afin de concrétiser ces améliorations.

3.2. Respect du paysage

➤ ACTION 16 : Veiller à une meilleure intégration paysagère des opérations sylvicoles vis-à-vis du public

L'ONF continue à mettre en œuvre les préconisations des études paysagères réalisées en forêts domaniales de Hautvillers et du Chêne à la Vierge. Cette gestion minutieuse implique des exploitations pied par pied très spécifiques, parfois préalablement repérés au GPS. Les recommandations visent à diluer l'impact visuel des coupes dans le temps et à rendre plus dynamiques les linéaires des longues routes forestières qui peuvent sembler monotones aux yeux des promeneurs.

3.3. Equipements d'accueil du public

- ACTION 3 : Créer une offre cycliste et cyclotouristique de qualité en forêt et entre les forêts

Suite à la signature d'une convention entre l'ONF et le Parc pour l'entretien des circuits VTT en forêts domaniales, **les deux circuits du Chêne à la Vierge sont désormais permanents : balisés par des plaquettes et poteaux FFC grâce au soutien des bénévoles de clubs VTT, les parcours verts et bleus sont indiqués grâce à des panneaux d'accueil sur le parking de la Noëlle et sur la commune de Sermiers.**

D'autre part, des **panonceaux avertissant les sportifs des exploitations** en cours sont systématiquement installés le long des itinéraires afin de les informer de la possibilité d'une dégradation temporaire du terrain et du délai de sa remise en état par les exploitants forestiers.




Panneau d'accueil et balisage VTT

L'**inscription au PDIPR** et la **promotion de l'ensemble des circuits VTT officialisés sur le territoire du Parc** se poursuivront en 2017.

- ACTION 4 : Développer une offre pédestre de qualité en forêt et la maintenir à très haut-niveau

Comme chaque année, l'ONF **entretient les équipements et les sites d'accueil du public** situés en forêts domaniales de la Montagne de Reims avec le soutien financier du Conseil Départemental de la Marne. Ces travaux concernent l'entretien du sentier de la balade des faux et des autres sentiers, l'entretien des mobiliers et des balisages, le ramassage des déchets et l'entretien des parkings.

L'application smartphone « En forêt de Verzy » est mise en ligne depuis peu sur [Android](#) et iOS. Libre d'accès, les promeneurs étant équipés de smartphones pourront désormais recevoir des informations sur les Faux de Verzy tout au long de leur balade. Cet outil numérique ainsi que **la rénovation des panneaux d'informations du site** ont été réalisés grâce au mécénat des maisons de champagne MHCS, permettant ainsi la modernisation de l'offre d'accueil mise en place par l'ONF dans cet espace naturel le plus fréquenté de Champagne-Ardenne. La communication autour de cette application commencera début 2017. En attendant, vous pouvez d'ores et déjà la télécharger ! **Un nouveau dépliant, élaboré en partenariat avec l'Agence de Développement Touristique de la Marne et Reims Métropole, permettra de faire la promotion de la balade des Faux.**





Le projet de parcours ludo-pédagogique en forêt de Hautvillers prend forme : le cheminement est désormais empierré et des élagueurs-grimpeurs se sont assurés de la mise en sécurité du sentier. C'est le pic noir, oiseau protégé et emblématique des forêts anciennes, qui guidera les promeneurs dans la découverte du milieu forestier. L'atelier rémois de bande-dessinée 510ttc se charge de le mettre en scène sur les panneaux qui agrémenteront la visite des petits et des grands. **Fruit de la collaboration de multiples acteurs locaux, le sentier du Pic noir sera inauguré lors de la cérémonie de labellisation Forêt d'Exception® en Montagne de Reims.**

Un travail de réflexion a été initié entre le Parc, le CDRP, l'ADT et l'ONF afin de rénover l'offre d'itinéraires de randonnée sur le territoire du Parc. Ce long processus donnera le jour à l'édition d'un nouveau topoguide à destination de tous les randonneurs.

➤ ACTION 25 : Valoriser le patrimoine historique et culturel du massif forestier

La démarche de labellisation Forêt d'Exception® en Montagne de Reims a suscité la réalisation d'un document nouveau et qui manquait jusqu'alors : la **synthèse de toutes les informations disponibles liées au patrimoine forestier du massif**. Le résultat, fort d'éléments primordiaux pour la compréhension du territoire, **révèle l'ampleur des richesses socio-culturelles présentes en forêt** et le potentiel qu'il reste à découvrir et à valoriser.

La première partie du dossier de candidature est consacrée aux valeurs patrimoniales dont recèlent les forêts domaniales de la Montagne de Reims. Document disponible sur demande



Ce dossier de candidature légitime grandement les démarches initiées en 2015 par l'ONF, le Parc et les structures de recherche associées (Universités, Reims Métropole, DRAC) pour élaborer un vaste projet d'**étude du patrimoine archéologique et historique présent en Montagne de Reims par relevés LIDAR**.

Finalisées cette année, des demandes de subvention portées par le Parc ont été déposées auprès de la DRAC, de la Région et du Département afin de financer l'acquisition des données durant l'hiver 2017-2018. Une fois ces données traitées par le bureau d'études de l'ONF, elles pourront faire l'objet d'analyses multiples qui nous permettront de **mieux connaître et comprendre notre environnement** (glissement de terrain, érosion, karstologie, gouffres, écoulement des eaux, réseaux hydrologiques, etc.), mais aussi de découvrir les parcellaires anciens encore méconnus et préservés par les sols forestiers du massif de la Montagne afin de **retracer l'histoire de notre territoire**.



Suite au recensement des **arbres remarquables** en 2015, **six d'entre eux seront valorisés par des panneaux sur le secteur Ouest. Il existe désormais un dépliant de présentation** et un **panneau d'information** au départ du parking de la Noëlle pour en informer les promeneurs. Des financements sont en cours de recherche pour déployer une mise en valeur ambitieuse de ces arbres remarquables via la création d'une application smartphone sur le secteur Est.

Dépliant de présentation des arbres remarquables en forêt du Chêne à la Vierge, disponible sur [ce lien](#)

3.4. Sensibilisation du public à la forêt et à ses richesses

- ACTION 11 : Réaliser des sorties pour le public scolaire et mieux organiser/structurer l'animation nature avec les écoles

Les conditions météorologiques du premier semestre 2016 se sont révélées peu propices aux sorties scolaires en forêt. Ainsi, cette année, l'ONF a réalisé **1 sortie scolaire à Verzy « En quête des secrets de la forêt »** financée par le mécénat MHCS et **3 sorties scolaires sur le thème du métier du forestier** à Hautvillers en collaboration avec le Parc.

Un stand Forêt d'Exception® était également présent au **séminaire Éducation au territoire** organisé par le Parc le 2 mars 2016 à Trépail, durant lequel les acteurs locaux ont pu échanger sur les actions et les bonnes pratiques liées au développement durable à l'échelle de la Montagne de Reims.

Dans cette même dynamique et avec l'aide de l'Éducation nationale, l'ONF et le Parc collaboreront en 2017 sur la création d'un **jeu pédagogique Forêt d'Exception®**.

3.5. Communication

- ACTION 5 : Créer des supports de sensibilisation et de formation à destination du public et des structures associatives

Comme chaque année depuis 2012, le Parc met en ligne **les dates de chasse en battue** de grands gibiers sur le secteur cynégétique de la Montagne de Reims sur le site <http://www.dateschasse.parc-montagnedereims.fr/> en partenariat avec la FDC51.



- ACTION 7 : Animer le projet Forêt d'Exception et informer tous les publics de ses enjeux et avancées

Cette année, Forêt d'Exception® a fait partie de nombreux événements du territoire :




De gauche à droite : 40 ans du Parc, trail des Tordus, Boucles de Champagne, randonnée guidée PEFC-UTAN-CANE

- La **Grande fête du Parc**, organisée dans le cadre des 40 ans le 19 juin 2016 à Germaine, dans le village des découvertes. L'**exposition « 40 ans, 40 actions »** comprend d'ailleurs un panneau sur le projet Forêt d'Exception® ;

- Les **boucles de Champagne** qui se sont déroulées le 3 juillet 2016 et dont les bénéficiaires ont été versés aux **Lions Club d'Épernay et Épernay Val Champagne, mécènes du projet Forêt d'Exception®** en Montagne de Reims. Les fonds participent directement à la réalisation du sentier du Pic noir en forêt de Hautvillers.
- Le **trail des Tordus**, rendez-vous incontournable des sportifs, qui a eu lieu le 10 juillet 2016. **L'EFSRA, organisateur de la manifestation, a remis à l'ONF un soutien financier** correspondant à 1€ pour chaque coureur au trail afin de participer à l'entretien des sentiers forestiers en forêt de Verzy.
- **L'ONF et le Parc étaient invités sur le stand de Reims Métropole lors de la foire de Châlons-en-Champagne**, le 29 août 2016, pour animer une conférence débat sur le thème : « le label Forêt d'Exception®, un atout pour notre patrimoine forestier d'excellence » ;
- La **randonnée organisée par PEFC, l'Union touristique des Amis de la nature et Champagne-Ardenne nature environnement** le 23 octobre 2016 et pour laquelle **le Parc, l'ONF, le CNPF et Valeur Bois sont intervenus sur le thème « A la découverte de la forêt durable »** auprès d'une cinquantaine de randonneurs adhérents.

Une délégation du Comité de pilotage local a également représenté la Montagne de Reims lors des **premières Rencontres nationales Forêt d'Exception®** qui ont réunis l'ensemble des comités de pilotage des 19 sites candidats au label les 13 et 14 septembre à Rouen. A cette occasion, **un recueil des actions exemplaires et mises en œuvre au niveau national** a été conçu pour promouvoir la démarche Forêt d'Exception®. Parmi ces exemples, **trois sont menés par les acteurs de la Montagne de Reims.**



Le document sur le site internet de l'ONF en cliquant [ici](#).

Suite à deux éditions plébiscitées par les participants, les **Rencontres Forestières** n'ont pas pu être organisées en 2016 du fait de l'implication nécessaire au soutien du dossier de candidature au label. Cet événement sera de retour dès que possible.

Le nouveau site Internet du Parc, qui sera mis en ligne début 2017, comprendra une rubrique Forêt d'Exception® pour présenter le projet et les différentes actions afférentes à la labellisation. Les projets de **nouvelles éditions de l'équipe du Parc** feront également mention de cette démarche territoriale et participative (Guide de découverte touristique du Parc, carte de découverte du Parc notamment).

4. Récapitulatif

CP	Actions menées en 2016	Perspectives pour 2017
DEMARCHES DE LABELLISATION		
	Rédaction et soumission du dossier de candidature Obtention de l'avis favorable du CNO pour notre labellisation	Cérémonie officielle de labellisation le 28 juin à l'abbaye de Hautvillers
FONCTION ECONOMIQUE		
Production sylvicole		
	22341 m ³ de bois mobilisé sur les 3 forêts domaniales	Volume relativement stable d'une année à l'autre
Améliorer l'équilibre sylvo-génétique		
18	Suivi de la population de cervidés par la FDC51, le CNPF, l'ONF OCESC : diffusion d'une plaquette sur les ICE, accord entre l'UFPCA et la FRC Contrats sylvo-cynégétiques annexés aux baux de chasse à Verzy et au Chêne à la Vierge	Poursuite des suivis et des relevés d'indices Convention de partenariat autour de l'OCESC
19	Stage tutoré encadré par le CNPF sur l'amélioration de la capacité d'accueil des milieux	Réflexion sur la mise en oeuvre d'aménagements pour améliorer la capacité d'accueil
Valorisation des produits bois et amélioration des conditions de travail		
21	Identification des axes de travail pour le programme d'actions issu du PAT	Finalisation du programme d'actions et début de sa mise en oeuvre
24	Poursuite des réflexions sur la valorisation du peuplier au niveau local Association avec la tonnellerie de Champagne	Projet de partenariat avec Habitbois
FONCTION ENVIRONNEMENTALE		
Amélioration des pratiques		
8	2 tournées forestières à Verzy avec l' <i>Assam Forestry Department</i>	
14	Recherche de financement pour la mise en oeuvre du programme d'actions TVB du Parc Début des actions concernant la prise en compte et la gestion des EEE	Organisation d'un séminaire EEE en avril 2017
15	Préservation et entretien des Faux et du réseau de mares Finalisation des plans de gestion des 2 RBD de Verzy Actualisation de l'inventaire et mis en place d'un système de suivi des Faux Projet « Impacts environnementaux de la Grande Guerre en Champagne-Ardenne »	Préservation et entretien des Faux et du réseau de mares Examen par le CNPN des 2 plans de gestion des RBD de Verzy pour validation Poursuite de l'inventaire des Faux
20	Bilan très positif de la collecte des déchets de venaison par équarrissage sur 2014-2016	Poursuite de la collecte des déchets de venaison par équarrissage avec ajout d'une partie de la forêt du Chêne à la Vierge
Amélioration des connaissances		
13	Inventaire de l'avifaune dans les 3 forêts domaniales (seconde partie) Récolte et mise en culture des faînes des Faux de Verzy Montage d'un projet de thèse sur la génétique des Faux avec l'INRA et le CNRS Poursuite de l'inventaire des zones humides sur le territoire du Parc Première année de mise en place du programme TVB	Inventaire flore patrimoniale de l'Ardre Suivi des semis de Faux en pépinière Recherche de financements et préparatifs pour la mise en place de la thèse Poursuite de la mise en oeuvre des orientations de la TVB

FONCTION SOCIALE		
Accès à la Montagne de Reims		
1	Recherche de financement pour poursuivre la requalification des aires d'entrée en forêt Elaboration du programme d'actions issu de l'étude des mobilités sur le triangle marnais	Recherche de financement pour poursuivre la requalification des aires d'entrée en forêt Mise en place progressive d'aires de covoiturage sur le Pays d'Epervay
Respect du paysage		
16	Application des préconisations paysagères à Hautvillers et au Chêne à la Vierge	Application des préconisations paysagères à Hautvillers et au Chêne à la Vierge
Equipements d'accueil du public		
3	Balisage des 2 circuits VTT du Chêne à la Vierge (plaquettes, poteaux FFC, panneaux d'accueil au parking de la Noëlle et à Sermiers) - Mise en place de panonceaux d'avertissement lors des exploitations le long du circuit	Mise en place de panonceaux d'avertissement lors des exploitations le long du circuit Entretien et promotion des circuits VTT – Inscription PDIPR
4	Création de l'application En forêt de Verzy Rénovation des panneaux d'information de la balade des Faux Empierrement et mise en sécurité du sentier du Pic noir à Hautvillers Entretien continu des équipements touristiques et d'accueil du public	Édition d'un nouveau dépliant de présentation de la balade des Faux Conception, pose des agrès et inauguration du sentier du Pic noir Entretien continu des équipements touristiques et d'accueil du public Travail de réflexion autour des itinéraires de randonnée pédestre en Montagne de Reims
25	Synthèse des valeurs patrimoniales du massif de la Montagne de Reims Finalisation du montage du projet LIDAR et dépôt des demandes de financement Dépliant et panneau d'accueil pour les arbres remarquables en forêt du Chêne à la Vierge	Valorisation du dossier de candidature Acquisition des données LIDAR, sous réserve de l'obtention des financements nécessaires Recherche de financement pour poursuivre la mise en valeur des arbres remarquables du Chêne à la Vierge
Sensibilisation à la forêt et à ses richesses		
11	1 sortie scolaire "En quête des secrets de la forêt" (ONF-MHCS) 3 sorties scolaires "Métier du forestier"(ONF-Parc) Participation au réseau éducation au territoire animé par le Parc (séminaire EEDD)	Poursuite des sorties scolaires Création d'un jeu pédagogique Forêt d'Exception® Rédaction d'un livret sur la génétique des Faux destinés aux lycées
Communication		
5	Mise en ligne des dates de chasse	Mise en ligne des dates de chasse
7	Animation du COPIL Participation à la fête des 40 ans du Parc, aux Boucles de Champagne (mécénat avec les Lions Club), au trail des Tordus (mécénat avec l'EFSRA), à la foire de Châlons sur le stand de Reims Métropole, à la randonnée guidée PEFC-UTAN-CANE Rédaction d'un recueil d'actions nationales Forêt d'Exception®	Animation du COPIL Communication et production des outils correspondant pour la labellisation Forêt d'Exception® Mise en ligne du nouveau site internet du Parc et édition de nouveaux supports de découverte comprenant le projet Forêt d'Exception® Participation au trail des Tordus (mécénat EFSRA) et autres manifestations du territoire