



Le sentier de la savane roche Virginie est un itinéraire qui traverse des forêts primaires, des talwegs, des criques, des bas-fonds humides et des zones de blocs rocheux. Au sommet, une zone de bivouac permet d'effectuer la randonnée en deux temps en passant la nuit en forêt en lisière de savane roche.

Le sentier se situe en forêt domaniale de Régina Saint-Georges. Le site de la savane Roche Virginie est un véritable inselberg. Au fil du temps, les roches plus tendres autour du granite ont été érodées laissant aujourd'hui émerger de la forêt cet impressionnant promontoire de 138 mètres d'altitude. Il est classé en Zone Naturelle d'Intérêt Floristique et Faunistique de type 1 et en Série d'Intérêt Écologique. Outre une indéniable beauté scénique, cet affleurement rocheux présente une grande richesse floristique dont notamment de nombreuses Aracées, Broméliacées et Orchidacées. Fruit d'un important travail de concertation (acteurs du tourisme, associations environnementales, institutions), l'ouverture au public de cet itinéraire a pour but d'allier à la fois la mise en valeur d'un site exceptionnel et la préservation de milieux sensibles.

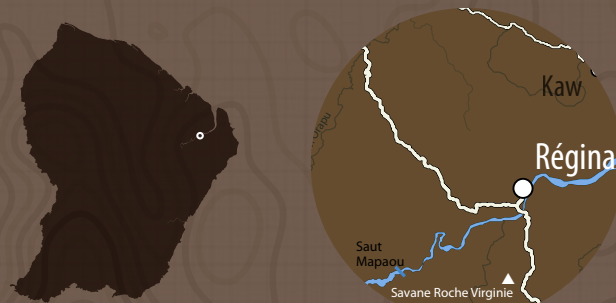
La gestion du sentier de la savane roche Virginie est assurée par l'Office national des forêts. Pour toutes remarques concernant le sentier, nous vous invitons à nous contacter grâce à notre site internet :

www.onf.fr/guyane






Bonne randonnée à tous dans le respect de la faune, de la flore et des autres usagers.



ACCÉDER AU SENTIER: en venant de Cayenne, suivre la route de Régina, traversez l'Approuague. L'entrée est sur la droite de la RN 2 au PK 122,5.



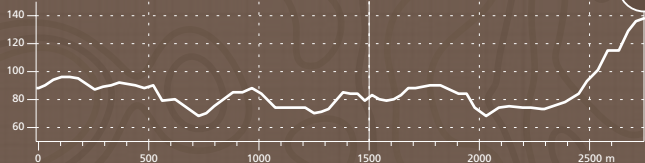
IMPORTANT !

-  Obscurité en forêt à partir de 17h, tombée de la nuit à 18h30
-  N'oubliez pas de vous hydrater régulièrement ! (toutes les 20 minutes)
-  Attention dalles glissantes par temps de pluie
-  Carbet-bâche sur la zone de bivouac seulement
-  En cas d'urgence : 18 - pompiers / 15 - S.A.M.U.

Sentier

Savane Roche Virginie

entrée RN2



— 2,8 km (aller simple)



— 1h30 à 1h45 *

* Le temps de parcours est une estimation incluant les pauses pour un marcheur moyen.



Dénivelé moyen



Balisage

N° Panneaux informatifs



C'est vers 1770 que l'histoire économique de cette région de l'Approuague débute avec le développement de cultures essentiellement sur les terres inondables et riches comme le cacao, les épices, le sucre... En 1855, la découverte d'or et le commerce de l'essence de bois de rose, de la gomme de balata et de bois d'œuvre réorientent l'économie de la région. En 1945, la surexploitation du bois de rose et la chute du cours de l'or annonce la fin de l'essor économique de la commune de Régina.

Dans les années 1990, des botanistes accèdent à la savane roche Virginie depuis la crique Mataroni et découvrent les trésors naturels du site.

